

Ventas - Terreno - Mijas

349.000€

Mijas

Terreno



1747 m2

Terreno Urbano, Mijas, Costa del Sol. Jardin/Terreno 1747 m². Posición : Campo. Orientación : Suroeste. Vistas : Mar, Montaña, Campo, Panorámicas. Categoría : Pre-construcción, Con Permiso de Planificación.

Posición

✓ Campo

Orientación

✓ Suroeste

Vistas

✓ Mar
✓ Montaña
✓ Campo
✓ Panorámicas

Categoría

✓ Pre-construcción
✓ Con Permiso de Planificación





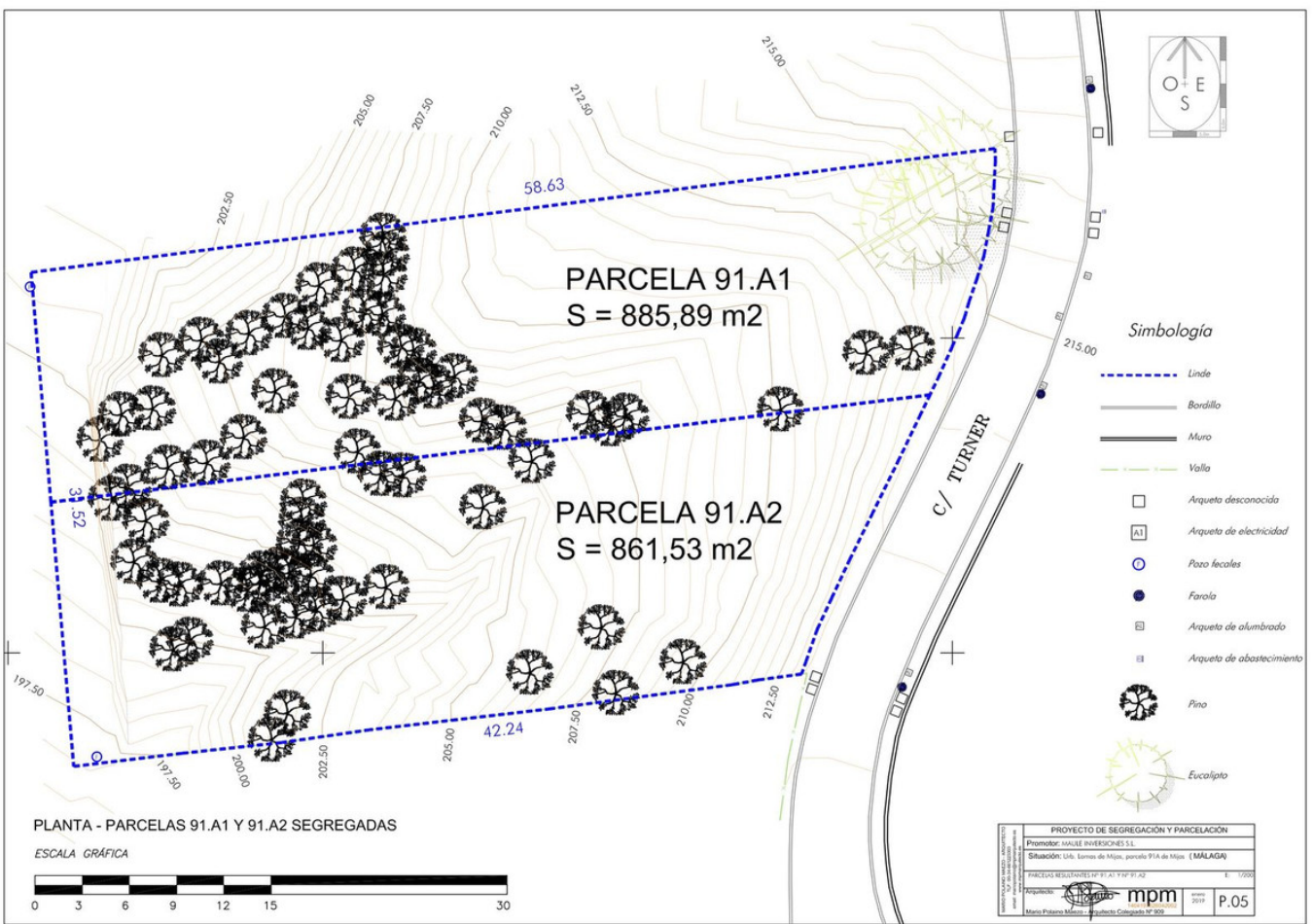












← from Urb. Lomas de Mijas, 91B, 29650 Mijas, Málaga
to Mijas Pueblo, 29650 Mijas, Málaga

9 min (3.0 km)  


via Barriada los Espartaes and Ctra. Mijas-Fuengirola/A-387
Fastest route

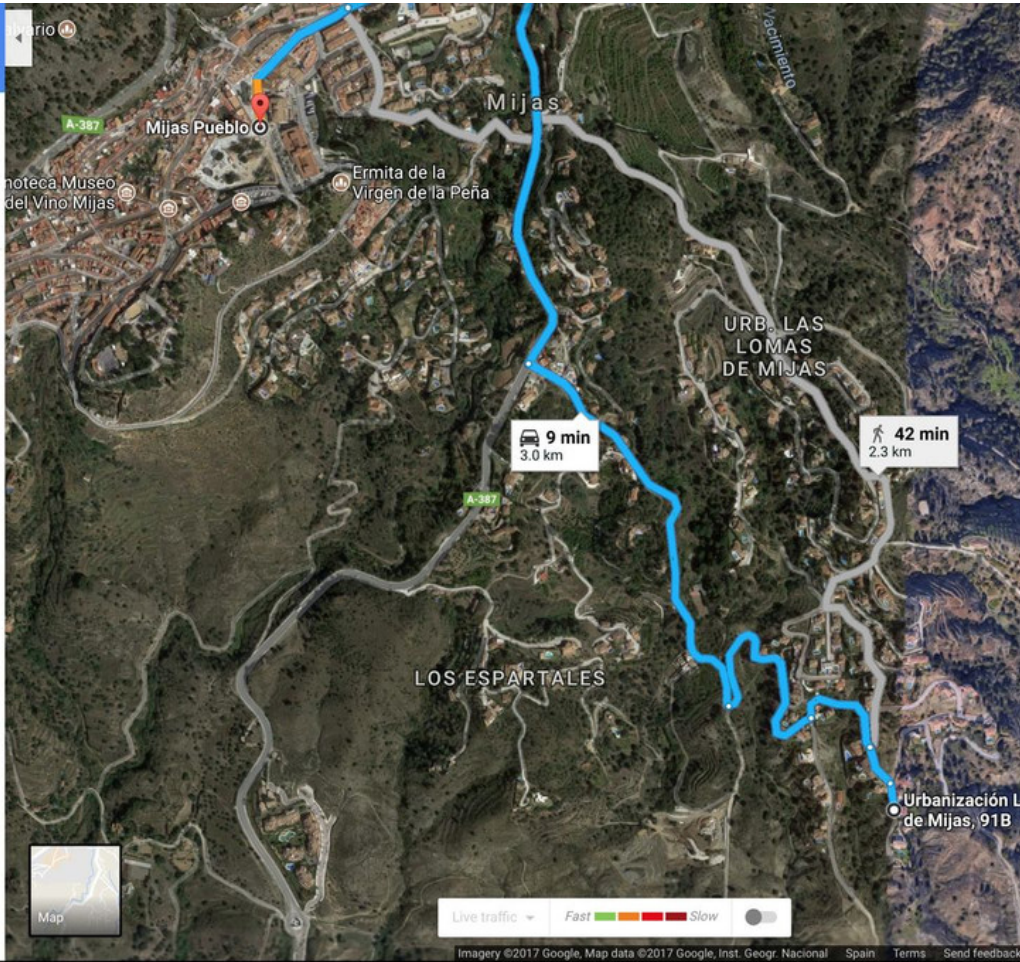
Urb. Lomas de Mijas, 91B
29650 Mijas, Málaga





- > Take Barriada los Espartaes to Ctra. Mijas-Fuengirola/A-387
5 min (1.5 km)
- > Follow A-387 to Av. de Méjico
2 min (850 m)
- > Continue on Av. de Méjico. Drive to Plaza Virgen de la Peña
3 min (650 m)

Mijas Pueblo
29650 Mijas, Málaga

These directions are for planning purposes only. You may find that construction projects, traffic, weather, or other events may cause conditions to differ from the map results, and you should plan your route accordingly. You must obey all signs or notices regarding your route.








☰     X

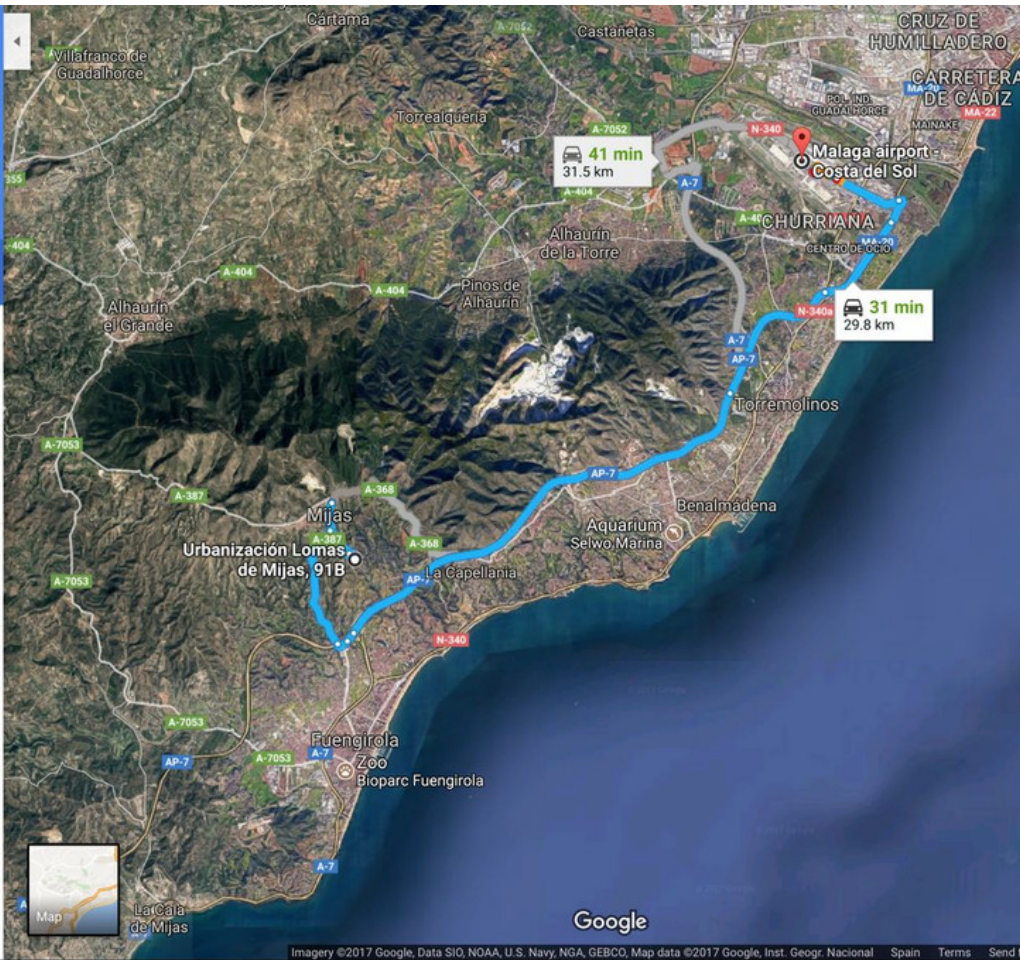
Urb. Lomas de Mijas, 91B, 29650 Mijas,
Malaga airport - Costa del Sol

+ Add destination

Leave now ▾ OPTIONS

 Send directions to your phone

	via AP-7 Fastest route now due to traffic conditions	31 min 29.8 km
DETAILS		
	via AP-7 and A-7	41 min 31.5 km



Google